

IV WOMEN CYCLING PRO COSTA DE ALMERÍA

19 de enero de 2025

ZURGENA - LA ALFOQUIA (ZURGENA)

categoría 1.1

CONCENTRACIÓN Y FIRMA/Rassemblement de départ et signature: De 08:30 a 09:30 horas – Plaza del Olmo de Zurgena.

LLAMADA/Appel: 09:45

SALIDA NEUTRALIZADA/Depart fictif: 10:00 ZURGENA, por Plaza del Olmo, giro a la derecha por Avenida 19 de Octubre, giro izquierda dirección La Alfoquia por AL-1101, LA ALFOQUIA, Avenida de la Paz, giro a la derecha por Avenida Murcia, giro a la izquierda por Avenida Andalucía, rotonda enlace 79 Autovía A-334 y A-334R1 (Total Neutralizado: 3,3 kms).



















SALIDA REAL/Depart: 10:10 horas, Cartel Km 0 carretera A-334R1 dirección Arboleas al pasar rotonda. - modalidad Salida Lanzada.

MEDIAS HORARIAS PROBABLES/Moyene horaire: 36, 38 y 40 km/h












CIERRE DE CONTROL/Cie control: 8% sobre el tiempo de la 1ª corredora















ITINERARIO Y LOCALIDADES DE PASO






















ALTITUD		KILÓMETROS			MEDIA HORARIA		
		PARCIAL	TOTAL	FALTAN	36	38	40
115	ZURGENA	0,0	0,0	112,8	10:10	10:10	10:10
282	KM 0 - Al pasar rotonda enlace 79 Autovía A-334 - señales Km 0 carretera A-334R1 dirección Arboleas.	0,0	0,0	112,8	10:10	10:10	10:10
271	Puente Rambla de las Canales - ¡PRECAUCIÓN! - ESTRECHAMIENTO	0,5	0,5	112,3	10:11	10:11	10:11
266	Cruce con Paso Inferior Autovía A-334 - se sigue recto.	0,5	1,0	111,8	10:12	10:12	10:12
265	Cruce de caminos - se sigue recto.	0,8	1,8	111,0	10:13	10:13	10:13
258	Cruce de caminos - se sigue recto.	0,4	2,2	110,6	10:14	10:13	10:13
260	Cruce de camino asfaltado - se sigue recto.	0,1	2,3	110,5	10:14	10:14	10:13
261	Cruce de camino asfaltado - se sigue recto.	0,2	2,5	110,3	10:14	10:14	10:14
264	Cruce Barriada de la Cueva - se sigue recto dirección Arboleas por A-334R1.	0,2	2,7	110,1	10:14	10:14	10:14
270	Cruce Barriada de la Cueva - se sigue recto dirección Arboleas por A-334R1.	0,3	3,0	109,8	10:15	10:15	10:14
272	Cruce Barriada de la Cueva - se sigue recto dirección Arboleas por A-334R1.	0,1	3,1	109,7	10:15	10:15	10:15
271	Rotonda - giro a la derecha - se sigue dirección A-334 por AL-7104.	0,2	3,3	109,5	10:16	10:15	10:15
288	Cruce con Avenida San Roque (entrada barriada) - se sigue recto - ¡PRECAUCIÓN! - RESALTOS EN CALZADA.	0,2	3,5	109,3	10:16	10:16	10:15
306	Centro de Interpretación Valle del Almanzora (salida barriada) - se sigue recto dirección A-334 por AL-7104.	0,6	4,1	108,7	10:17	10:16	10:16
311	Rotonda - giro a la derecha - se sigue dirección Albox.	0,2	4,3	108,5	10:17	10:17	10:16
311	Rotonda enlace 76 Autovía A-334 - se toma por la derecha - se sigue recto dirección Albox por A-1204.	0,1	4,4	108,4	10:17	10:17	10:17
317	Rotonda acceso Poligonos - se toma por la derecha - se sigue recto dirección Albox - ¡PRECAUCIÓN! - RESALTOS EN CALZADA HASTA ALBOX.	0,4	4,8	108,0	10:18	10:18	10:17
321	Cruce acceso a Poligonos - se sigue recto.	0,6	5,4	107,4	10:19	10:19	10:18
330	Rotonda Los Llanos - se toma por ambos lados - se sigue recto.	0,8	6,2	106,6	10:20	10:20	10:19
357	Rotonda Santuario del Saliente - se toma por ambos lados - se sigue recto.	1,5	7,7	105,1	10:23	10:22	10:22
371	Cruce acceso a Poligono Industrial - se sigue recto dirección Albox.	0,5	8,2	104,6	10:24	10:23	10:22
376	Rotonda Transportistas - se toma por ambos lados - se sigue recto dirección Albox por A-1204.	0,3	8,5	104,3	10:24	10:23	10:23
376	Rotonda Almazara de la Loma (LIDL) - se toma por ambos lados - se sigue recto por Avenida 28 de Febrero.	0,4	8,9	103,9	10:25	10:24	10:23
394	Rotonda Bomberos - se toma por ambos lados - se sigue recto.	0,7	9,6	103,2	10:26	10:25	10:24
396	ALBOX.	0,0	9,6	103,2	10:26	10:25	10:24
404	Rotonda BP - se toma por la derecha - se sigue recto dirección centro población lado derecho Avenida Lepanto - ¡PRECAUCIÓN! - RESALTOS EN CALZADA.	0,3	9,9	102,9	10:26	10:26	10:25
410	META VOLANTE ALBOX - Frente Pabellón Municipal Deportes	0,2	10,1	102,7	10:27	10:26	10:25
411	Rotonda Pabellón de Deportes - se toma por la derecha - se sigue recto.	0,1	10,2	102,6	10:27	10:26	10:25
416	Rotonda - se toma por la derecha - se sigue recto.	0,2	10,4	102,4	10:27	10:26	10:26

ALTITUD		KILÓMETROS			MEDIA HORARIA		
		PARCIAL	TOTAL	FALTAN	36	38	40
421	Fin Bulevar - se sigue recto por Calle Rulador.	0,1	10,5	102,3	10:28	10:27	10:26
430	 Cruce - giro a la izquierda - se sigue por Calle San Leonardo.	0,2	10,7	102,1	10:28	10:27	10:26
426	Cruce Plaza San Francisco - se sigue recto por Avenida Puente.	0,5	11,0	101,8	10:28	10:27	10:26
419	 Rotonda Plaza Nueva - se toma por la izquierda - se sigue recto por Avenida de Pío XII.	0,4	11,4	101,4	10:29	10:28	10:27
423	 Cruce - giro a la izquierda - se sigue dirección A-334 por Carretera de la Estación.	0,2	11,6	101,2	10:29	10:28	10:27
422	Cruce con Calle Córdoba - se sigue recto.	0,2	11,8	101,0	10:30	10:29	10:28
419	 Rotonda salida población - se toma por la derecha - se sigue recto por Avenida de la Igualdad (lado derecho bulevar - inicio).	0,1	11,9	100,9	10:30	10:29	10:28
414	 Rotonda Parque de Bomberos - se toma por la derecha - se sigue recto dirección A-334 por	0,6	12,5	100,3	10:31	10:30	10:29
402	 Cruce enlace A-1204 - giro a la derecha dirección A-334.	0,2	12,7	100,1	10:31	10:30	10:29
398	Incorporación a la A-1204 dirección A-334.	0,2	12,9	99,9	10:32	10:30	10:29
440	Cruce con camino asfaltado - se sigue recto.	1,4	14,3	98,5	10:34	10:33	10:31
444	 Rotonda norte enlace 68 Autovía A-344 - se circunlava por la derecha - giro a la izquierda - se toma carril de entrada a A-344 dirección Purchena.	0,5	14,8	98,0	10:35	10:33	10:32
458	Incorporación a Autovía A-334 - se sigue recto dirección Purchena.	0,5	15,3	97,5	10:36	10:34	10:33
422	Cruce enlace 63 Autovía A-334 - se sigue recto dirección Purchena por A-334.	3,6	18,9	93,9	10:42	10:40	10:38
421	Cruce enlace 60 Autovía A-334 - se sigue recto dirección Purchena por A-334.	3,5	22,4	90,4	10:47	10:45	10:44
422	 Fin de Autovía - se sigue recto dirección Purchena por A-334 - ¡PRECAUCIÓN! - ESTRECHAMIENTO CON BOLARDOS AMBOS LADOS.	0,2	22,6	90,2	10:48	10:46	10:44
430	Cruce con camino - se sigue recto.	0,8	23,4	89,4	10:49	10:47	10:45
459	Cruce enlace Fines centro - se sigue recto dirección Purchena.	1,2	24,6	88,2	10:51	10:49	10:47
456	Cruce Fines oeste - se sigue recto dirección Puechena por A-334.	0,6	25,2	87,6	10:52	10:50	10:48
457	Cruce enlace Olula del Rio / Macael (A-349) - se sigue recto por A-334.	0,9	26,1	86,7	10:54	10:51	10:49
480	Cruce con Museos - se sigue recto.	1,8	27,9	84,9	10:56	10:54	10:52
494	Cruce con Poligono Industrial - se sigue recto.	0,8	28,7	84,1	10:58	10:55	10:53
504	Cruce enlace Olula del Rio / Poligono Industrial - se sigue recto.	1,2	29,9	82,9	11:00	10:57	10:55
502	Cruce enlace Olula del Rio / Poligono Industrial - se sigue recto.	0,5	30,4	82,4	11:01	10:58	10:56
506	Cruce Poligono Industrial Norte - se sigue recto.	0,8	31,2	81,6	11:02	10:59	10:57
507	 INICIO ZONA RECOGIDA RESIDUOS	0,2	31,4	81,4	11:02	11:00	10:57
511	 FIN ZONA RECOGIDA RESIDUOS.	0,4	31,8	81,0	11:03	11:00	10:58
512	Cruce con Estación de Purchena - se sigue recto - INICIO ZONA AVITUALLAMIENTO.	0,7	31,9	80,9	11:03	11:00	10:58
514	Cruce Somontín / Urracal - se sigue recto - FIN ZONA AVITUALLAMIENTO.	0,7	32,6	80,2	11:04	11:01	10:59
516	 INICIO ZONA RECOGIDA RESIDUOS	0,1	32,7	80,1	11:05	11:02	10:59
527	 FIN ZONA RECOGIDA RESIDUOS.	0,4	33,1	79,7	11:05	11:02	11:00
528	Cruce Purchena - se sigue recto dirección Armuña del Almanzora por A-334.	0,5	33,6	79,2	11:06	11:03	11:00
560	Cruce Sufli / Siero - se sigue recto.	1,9	35,5	77,3	11:09	11:06	11:03
576	Cruce Barriada El Judío - se sigue recto.	0,6	36,1	76,7	11:10	11:07	11:04
588	Cruce con camino asfaltado - se sigue recto.	0,2	36,3	76,5	11:10	11:07	11:04
594	Cruce Finca Onejar - se sigue recto.	1,7	38,0	74,8	11:13	11:10	11:07
606	 Cruce Sufli por Portichuelo - Giro a la izquierda dirección Sufli por Camino de Sufli - ¡PRECAUCIÓN! - ESTRECHAMIENTO DE CALZADA.	0,3	38,3	74,5	11:14	11:10	11:07
608	 Comienza Puerto - ¡PRECAUCIÓN! CARRETERA MUY ESTRECHA.	0,0	38,3	74,5	11:14	11:10	11:07
670	 PREMIO MONTAÑA - Alto de Sufli - 3ª categoría.	1,1	39,4	73,4	11:16	11:12	11:09
670	 ¡PRECAUCIÓN! - BAJADA CON CARRETERA MUY ESTRECHA.	0,0	39,4	73,4	11:16	11:12	11:09
637	Cruce con camino asfaltado (Paraje El Olivar) - se sigue recto.	0,4	39,8	73,0	11:16	11:13	11:10
631	Cruce con camino asfaltado (Camino por los Altos) - se sigue recto.	0,1	39,9	72,9	11:16	11:13	11:10
606	 Paso de Río - ¡PRECAUCIÓN! - ZONA EN TIERRA - FIN DE BAJADA.	0,3	40,2	72,6	11:17	11:13	11:10
607	 Cruce - giro a la derecha - se sigue por Camino de Sufli.	0,1	40,3	72,5	11:17	11:14	11:10

ALTITUD		KILÓMETROS			MEDIA HORARIA		
		PARCIAL	TOTAL	FALTAN	36	38	40
608	SUFLÍ.	0,0	40,3	72,5	11:17	11:14	11:10
609	 Cruce - giro a la izquierda de 180° - se sigue dirección Purchena por Avenida Purchena (AL-6101) - ¡PRECAUCIÓN! - RESALTOS EN CALZADA TRAVESÍA.	0,1	40,4	72,4	11:17	11:14	11:11
620	 Cruce con Calle las Eras - giro a la izquierda - se sigue dirección Purchena por AL-6101.	0,4	40,8	72,0	11:18	11:14	11:11
612	Cruce con camino - se sigue recto.	0,3	41,1	71,7	11:18	11:15	11:12
607	 Cruce acceso a Cortijos - se sigue recto.	0,2	41,3	71,5	11:19	11:15	11:12
604	Cruce acceso a Cortijos - se sigue recto.	0,1	41,4	71,4	11:19	11:15	11:12
586	Cruce de camino - se sigue recto.	0,3	41,7	71,1	11:20	11:16	11:13
572	Cruce de caminos - se sigue recto.	0,7	42,4	70,4	11:21	11:17	11:14
592	 Rotonda - giro a la derecha - se sigue dirección Purchena por Avenida de Almanzora.	0,5	42,9	69,9	11:22	11:18	11:14
581	 PURCHENA - ¡PRECAUCIÓN! - RESALTOS EN CALZADA.	0,4	43,3	69,5	11:22	11:18	11:15
580	Cruce con Calle Castillo Alto - se sigue recto.	0,0	43,3	69,5	11:22	11:18	11:15
574	Cruce con Calle Capilla - se sigue recto.	0,1	43,4	69,4	11:22	11:19	11:15
555	Cruce acceso Ciudad Deportiva - se sigue recto.	0,3	43,7	69,1	11:23	11:19	11:16
537	Cruce con Plaza Salitre - se sigue recto.	0,6	44,0	68,8	11:23	11:19	11:16
530	 SPRINT ESPECIAL - Purchena - Cruce con Calle Cervantes.	0,2	44,2	68,6	11:24	11:20	11:16
528	Cruce con Avenida del Camino Verde - se sigue recto.	0,1	44,3	68,5	11:24	11:20	11:16
526	 Cruce Purchena - giro a la derecha - se sigue dirección Olula del Río por A-334.	0,4	44,7	68,1	11:24	11:21	11:17
508	Cruce Somontín / Urracal - se sigue recto.	1,0	45,7	67,1	11:26	11:22	11:19
512	Cruce con Estación de Purchena - se sigue recto.	0,7	46,4	66,4	11:27	11:23	11:20
505	Cruce con Polígono Industrial Norte - se sigue recto.	0,7	47,1	65,7	11:28	11:24	11:21
502	 Cruce enlace Olula del Río / Polígono Industrial - giro a la derecha - se sigue dirección Olula del Río.	0,8	47,9	64,9	11:30	11:26	11:22
503	 Rotonda enlace - giro a la derecha por segunda salida - se sigue dirección Olula del Río por Carretera Alta.	0,2	48,1	64,7	11:30	11:26	11:22
507	Cruce Paraje Cuesta Blanca - se sigue recto.	0,3	48,4	64,4	11:31	11:26	11:23
494	Cruce Fabrica de Marmoles - se sigue recto.	0,3	48,7	64,1	11:31	11:27	11:23
476	Cruce con camino asfaltado - se sigue recto.	0,5	49,2	63,6	11:32	11:28	11:24
474	Cruce acceso al Río - se sigue recto.	0,1	49,3	63,5	11:32	11:28	11:24
475	OLULA DEL RÍO.	0,2	49,5	63,3	11:32	11:28	11:24
482	Cruce Barriada La Noria - se sigue recto por Avenida Pintor Antonio López	0,2	49,7	63,1	11:33	11:28	11:25
492	Cruce con Avenida de América - se sigue recto.	0,2	49,9	62,9	11:33	11:29	11:25
498	 META VOLANTE - Olula del Río - esquina Centro de Salud.	0,2	50,1	62,7	11:34	11:29	11:25
491	Cruce con Avenida de Andalucía - se sigue recto.	0,2	50,3	62,5	11:34	11:29	11:25
489	 Rotonda con Calle Ramón y Cajal - se toma por la izquierda - se sigue recto por Avenida del Almanzora.	0,1	50,4	88,9	11:34	11:30	11:26
484	Cruce con Plaza Alejandro Salazar - se sigue recto.	0,1	50,5	62,3	11:34	11:30	11:26
480	 Rotonda con Calle Granada - se toma por la izquierda - se sigue recto por Avenida del Almanzora.	0,2	50,7	62,1	11:34	11:30	11:26
470	 Rotonda con Avenida de la Legión Española - se toma por la derecha - se sigue recto por Avenida Macael.	0,3	51,0	61,8	11:35	11:31	11:26
454	 Cruce con A-349 - giro a la derecha - se sigue dirección Macael.	0,2	51,2	61,6	11:35	11:31	11:27
454	Incorporación carretera A-349 dirección Macael.	0,1	51,3	61,5	11:36	11:31	11:27
454	Comienza Puerto.	0,1	51,4	61,4	11:36	11:31	11:27
459	Cruce con camino - se sigue recto.	0,2	51,6	61,2	11:36	11:31	11:27
504	Cruce Macael / Laroya - se sigue recto dirección Tahal por A-349.	0,8	52,4	60,4	11:37	11:33	11:29
557	Cruce Macael / Polígono Industrial - se sigue recto.	0,8	53,2	59,6	11:39	11:34	11:30
714	Cruce con camino - se sigue recto.	2,4	55,6	57,2	11:43	11:38	11:33
792	Cruce con AL-840 (canteras) - se sigue recto.	1,3	56,9	55,9	11:45	11:40	11:35
876	 PREMIO MONTAÑA - Alto de las Canteras de Macael - 2ª categoría.	1,4	58,3	54,5	11:47	11:42	11:37

ALTITUD		KILÓMETROS			MEDIA HORARIA		
		PARCIAL	TOTAL	FALTAN	36	38	40
877	Cruce con AL-840 (canteras) - se sigue recto.	0,1	58,4	54,4	11:47	11:42	11:38
875	Cruce con AL-840 / Planta Solar - se sigue recto.	0,1	58,5	54,3	11:48	11:42	11:38
853	Cruce Cantera /Escenario Cultural - se sigue recto.	0,4	58,9	53,9	11:48	11:43	11:38
828	Cruce Cantera - se sigue recto.	0,8	59,3	53,5	11:49	11:44	11:39
830	Cruce Escuela de Hostelería Las Canteras - se sigue recto.	0,4	59,7	53,1	11:50	11:44	11:40
827	Cruce de Líjar - se sigue recto - Comienza Puerto.	0,2	59,9	52,9	11:50	11:45	11:40
850	Cruce Cantera - se sigue recto.	0,5	60,4	52,4	11:51	11:45	11:41
894	 Cruce Chercos - giro a la izquierda - se sigue dirección Chercos por AL-6105.	0,7	61,1	51,7	11:52	11:46	11:42
880	Cruce con camino - se sigue recto.	0,5	61,6	51,2	11:53	11:47	11:42
941	Cruce con Camino de Gasparillo - se sigue recto.	1,1	62,7	50,1	11:54	11:49	11:44
941	 PREMIO DE MONTAÑA - Alto de Chercos - 3ª categoría.	0,0	62,7	50,1	11:54	11:49	11:44
939	Cruce con camino - se sigue recto.	0,1	62,8	50,0	11:55	11:49	11:44
925	Cruce con camino - se sigue recto.	0,2	63,0	49,8	11:55	11:49	11:44
804	Cruces de acceso a Cortijos - se sigue recto.	2,0	65,0	47,8	11:58	11:53	11:48
799	Cruce con Camino de Campillo - se sigue recto.	0,2	65,2	47,6	11:59	11:53	11:48
789	 Cruce - giro a la derecha - se sigue dirección Chercos por AL-6105R.	0,3	65,5	47,3	11:59	11:53	11:48
790	Cruce acceso a Cortijos - se sigue recto .	0,1	65,6	47,2	11:59	11:54	11:48
791	Cruce con Camino Callejon - se sigue recto.	0,2	65,8	47,0	12:00	11:54	11:49
781	Cruce con Camino Rural y Sendero - se sigue recto.	0,2	66,0	46,8	12:00	11:54	11:49
781	 CHERCOS - ¡PRECAUCIÓN! - RESALTOS PRONUNCIADOS EN CALZADA TODA LA TRAVESÍA.	0,0	66,0	46,8	12:00	11:54	11:49
779	Cruce entrada población - se sigue recto por Avenida Andalucía.	0,1	66,1	46,7	12:00	11:54	11:49
780	Cruce con Avenida America - se sigue recto.	0,1	66,2	46,6	12:00	11:55	11:49
788	 Cruce Polideportivo / Piscina Municipal - se sigue recto - INICIO ZONA RECOGIDA RESIDUOS.	0,2	66,4	46,4	12:01	11:55	11:50
788	 Cruce Chercos - giro a la derecha de 180° - se sigue dirección Alcudia de Monteagud por AL-5100.	0,2	66,6	46,2	12:01	11:55	11:50
789	 FIN ZONA RECOGIDA RESIDUOS.	0,1	66,7	46,1	12:01	11:55	11:50
790	INICIO ZONA AVITUALLAMIENTO.	0,1	66,8	46,0	12:01	11:55	11:50
832	Cruce acceso a Cantera - se sigue recto.	0,6	67,2	45,6	12:02	11:56	11:51
845	FIN ZONA AVITUALLAMIENTO.	0,1	67,3	45,5	12:02	11:56	11:51
857	 INICIO ZONA RECOGIDA RESIDUOS	0,1	67,4	45,4	12:02	11:56	11:51
869	 FIN ZONA RECOGIDA RESIDUOS.	0,3	67,7	45,1	12:03	11:57	11:52
879	 Cruce - giro a la izquierda - se sigue dirección Cobdar por AL-6106.	0,8	68,0	44,8	12:03	11:57	11:52
853	Cruce de camino - se sigue recto.	0,5	68,5	44,3	12:04	11:58	11:53
837	Cruce de camino - se sigue recto.	0,3	68,8	44,0	12:05	11:59	11:53
823	Cruce de camino - se sigue recto.	0,2	69,0	43,8	12:05	11:59	11:54
809	Cruce de camino - se sigue recto.	0,4	69,4	43,4	12:06	12:00	11:54
798	Cruce de camino - se sigue recto.	0,3	69,7	43,1	12:06	12:00	11:55
798	Cruce Canteras de Cobdar - se sigue recto dirección Albánchez por AL-6106.	0,4	70,1	42,7	12:07	12:01	11:55
770	Cruce de caminos - se sigue recto.	0,4	70,5	42,3	12:08	12:01	11:56
698	Cruce de caminos - se sigue recto.	1,2	71,7	41,1	12:10	12:03	11:58
639	Cruce de camino - se sigue recto.	1,3	73,0	39,8	12:12	12:05	12:00
596	COBDAR	1,4	74,4	38,4	12:14	12:07	12:02
596	Cruce de Cobdar - se sigue recto.	0,1	74,5	38,3	12:14	12:08	12:02
596	Comienza Puerto.	0,1	74,6	38,2	12:14	12:08	12:02
662	Alto de Cobdar - No Puntuable.	1,2	75,8	37,0	12:16	12:10	12:04
663	 Cruce Cobdar - giro a la izquierda - se sigue dirección Albánchez por A-1100.	0,0	75,8	37,0	12:16	12:10	12:04
499	Cruce Almendras Utrera - se sigue recto.	3,3	79,1	33,7	12:22	12:15	12:09
480	Cruce Albánchez - se sigue recto.	0,3	79,4	33,4	12:22	12:15	12:09

ALTITUD		KILÓMETROS			MEDIA HORARIA		
		PARCIAL	TOTAL	FALTAN	36	38	40
472	Cruce Albánchez - se sigue recto.	0,1	79,5	33,3	12:22	12:16	12:09
473	 ALBANCHEZ - ¡PRECAUCIÓN! - RESALTOS EN CALZADA.	0,3	79,8	33,0	12:23	12:16	12:10
468	 SPRINT ESPECIAL - Albánchez -	0,3	80,1	32,7	12:24	12:16	12:10
462	 Rotonda Albánchez - se toma por ambos lados - se sigue recto por A-1100.	0,1	80,2	32,6	12:24	12:17	12:10
456	Cruce con AL-6107 - se sigue recto dirección Cantoria por A-1100	0,3	80,4	32,4	12:24	12:17	12:11
448	Gasolinera - se sigue recto.	0,4	80,8	32,0	12:25	12:18	12:11
442	Cruce Lfjar - se sigue recto dirección Cantoria.	0,2	81,0	31,8	12:25	12:18	12:12
436	Cruce Fuente Tio Molina - se sigue recto.	1,6	82,6	30,2	12:28	12:20	12:14
446	Cruce La Palmera - se sigue recto.	0,8	83,4	29,4	12:29	12:22	12:15
462	Cruce Los Rubiales - se sigue recto.	0,1	83,5	29,3	12:29	12:22	12:15
483	Cruce Los Guerreros - se sigue recto.	1,1	84,6	28,2	12:31	12:24	12:17
365	 Cruce - giro a la derecha - se sigue dirección Cantoria Sur / Almazora.	4,7	89,3	23,5	12:39	12:31	12:24
362	 Cruce - giro a la derecha - se sigue dirección Almazora por AL-7102.	0,1	89,4	23,4	12:39	12:31	12:24
355	Cruce de camino - se sigue recto.	0,6	90,0	22,8	12:40	12:32	12:25
346	Cruce Arroyo Albánchez (AL-7103) - se sigue recto.	1,0	91,0	21,8	12:42	12:34	12:26
329	Cruce Barriada El Badil - se sigue recto.	0,5	91,5	21,3	12:42	12:34	12:27
326	Cruce de caminos - se sigue recto.	0,1	91,6	21,2	12:43	12:35	12:27
325	 Paso del RIO ALMANZORA	0,0	91,6	21,2	12:43	12:35	12:27
331	 ALMANZORA - ¡PRECAUCIÓN! - RESALTOS EN CALZADA.	0,5	92,1	20,7	12:44	12:35	12:28
331	Cruce - se sigue recto dirección Albox por Calle Estación.	0,0	92,1	20,7	12:44	12:35	12:28
333	Cruce Iglesia - se sigue recto por Calle Estación.	0,7	92,8	20,0	12:45	12:37	12:29
333	 META VOLANTE - Almazora - frente iglesia al pasar parada autobus.	0,0	92,8	20,0	12:45	12:37	12:29
333	 Cruce con Calle Cuesta - giro a la izquierda - se sigue dirección Albox por Calle Carretera.	0,1	92,9	19,9	12:45	12:37	12:29
344	Cruce salida población - se sigue recto dirección Albox por AL-7102.	0,4	93,3	19,5	12:46	12:37	12:30
346	 INICIO ZONA RECOGIDA RESIDUOS.	0,9	94,2	18,6	12:47	12:39	12:31
349	 FIN ZONA RECOGIDA RESIDUOS.	0,4	94,6	18,2	12:48	12:39	12:32
350	Cruce Carretera Antigua - se sigue recto - INICIO ZONA RECOGIDA RESIDUOS.	0,1	94,7	18,1	12:48	12:40	12:32
357	FIN ZONA AVITUALLAMIENTO.	0,5	95,2	17,6	12:49	12:40	12:33
363	 Rotonda enlace 70 bajo Autovía A-334 - se toma por la derecha - se sigue recto dirección Albox por A-334R3.	0,3	95,5	17,3	12:49	12:41	12:33
364	 INICIO ZONA RECOGIDA RESIDUOS	0,2	95,7	17,1	12:50	12:41	12:34
366	 Rotonda - se toma por la derecha - se sigue recto dirección Albox.	0,1	95,8	17,0	12:50	12:41	12:34
376	 FIN ZONA RECOGIDA RESIDUOS	0,2	96,0	16,8	12:50	12:42	12:34
390	LA MOLATA.	0,7	96,5	16,3	12:51	12:42	12:35
391	Cruce - se sigue recto.	0,0	96,5	16,3	12:51	12:42	12:35
398	 Rotonda La Molata (enlace A-1204) - se toma por la derecha - se sigue recto.	0,2	96,7	16,1	12:51	12:43	12:35
403	Cruce enlace A-1204 - se sigue recto.	0,3	97,0	15,8	12:52	12:43	12:36
412	 Rotonda de los Bomberos - se toma por la derecha - se sigue dirección Albox por Avenida de la Igualdad (inicio bulevarlado derecho).	0,2	97,2	15,6	12:52	12:43	12:36
415	ALBOX.	0,2	97,4	15,4	12:52	12:44	12:36
418	 Rotonda entrada a Albox - se toma por la derecha - se sigue recto por Carretera de la Estación (fin bulevar).	0,3	97,7	15,1	12:53	12:44	12:37
422	Cruce con Calle Córdoba - se sigue recto.	0,2	97,9	14,9	12:53	12:45	12:37
424	 Cruce - giro a la derecha - se sigue por Avenida Pio XII.	0,1	98,0	14,8	12:53	12:45	12:37
421	 SPRINT ESPECIAL - Albox - Al pasar cruce con Calle Andalucía.	0,2	98,2	14,6	12:54	12:45	12:37
419	 Rotonda Plaza Nueva - se toma por la derecha - se sigue recto por Avenida Puente.	0,1	98,3	14,5	12:54	12:45	12:37
423	Cruce Plaza San Francisco - se sigue recto por Calle San Leonardo.	0,3	98,6	14,2	12:54	12:46	12:38
430	 Cruce - giro a la derecha - se sigue dirección Huércal-Overa por Calle Rulador - ¡PRECAUCIÓN! - RESALTOS EN CALZADA.	0,3	98,9	13,9	12:55	12:46	12:38

ALTITUD		KILÓMETROS			MEDIA HORARIA		
		PARCIAL	TOTAL	FALTAN	36	38	40
421	Cruce inicio bulevar - se sigue recto por lado derecho Avenida Lepanto.	0,3	99,2	13,6	12:55	12:47	12:39
417	 Rotonda - se toma por la derecha - se sigue recto.	0,1	99,3	13,5	12:56	12:47	12:39
411	 Rotonda Pabellón de Deportes - se toma por la derecha - se sigue recto.	0,2	99,5	13,3	12:56	12:47	12:39
405	 Rotonda BP - se toma por la izquierda - se sigue recto dirección Arboleas por Avenida 28 de Febrero - ¡PRECAUCIÓN! - RESALTOS EN CALZADA.	0,2	99,7	13,1	12:56	12:47	12:40
394	 Rotonda Bomberos - se toma por ambos lados - se sigue recto.	0,4	100,1	12,7	12:57	12:48	12:40
376	 Rotonda Almazara de la Loma (LIDL) - se toma por ambos lados - se sigue recto dirección Arboleas por A-1204.	0,6	100,7	12,1	12:58	12:49	12:41
377	 Rotonda Transportistas - se toma por ambos lados - se sigue recto dirección Arboleas por A-1204.	0,4	101,1	11,7	12:58	12:50	12:42
371	Cruce acceso Polígono Industrial - se sigue recto.	0,4	101,5	11,3	12:59	12:50	12:42
358	 Rotonda Santuario del Saliente - se toma por ambos lados - se sigue recto.	0,5	102,0	10,8	13:00	12:51	12:43
331	 Rotonda Los Llanos - se toma por ambos lados - se sigue recto.	1,5	103,5	9,3	13:02	12:53	12:45
321	 Rotonda acceso Polígonos - se toma por la izquierda - se sigue recto dirección Arboleas por A-1204.	1,3	104,8	8,0	13:05	12:55	12:47
309	 Rotonda enlace 76 Autovía A-334 - se toma por la derecha - se sigue recto dirección Arboleas por AL-7104.	0,3	105,1	7,7	13:05	12:56	12:48
314	 Rotonda - se toma por la izquierda - giro a la izquierda dirección Arboleas.	0,3	105,4	7,4	13:06	12:56	12:48
306	 Centro de Interpretación Valle del Almanzora (entrada barriada) - se sigue recto dirección Arboleas por AL-7104 - ¡PRECAUCIÓN! - RESALTOS EN CALZADA - INICIO ZONA RECOGIDA RESIDUOS.	0,3	105,7	7,1	13:06	12:57	12:49
288	 Cruce con Avenida San Roque (salida barriada) - se sigue recto - FIN ZONA RECOGIDA RESIDUOS.	0,5	106,2	6,6	13:07	12:58	12:49
270	 Rotonda con Calle Los Perales - se toma por ambos lados - se sigue recto dirección Arboleas por AL-7104.	0,3	106,5	6,3	13:08	12:58	12:50
265	ARBOLEAS.	0,1	106,6	6,2	13:08	12:58	12:50
270	 Rotonda - se toma por la izquierda - giro a la izquierda - se sigue dirección Zurgena por AL-7104 - ¡PRECAUCIÓN! - RESALTOS EN CALZADA.	0,4	107,0	5,8	13:08	12:59	12:50
280	Cruce con Calle Salitre - se sigue recto.	0,5	107,5	5,3	13:09	13:00	12:51
276	 Rotonda Arroyo Aceituno - se toma por la izquierda - se sigue recto dirección Zurgena por AL-7104.	0,1	107,6	5,2	13:09	13:00	12:51
269	Cruce Camino Los Menchones - se sigue recto.	0,4	108,0	4,8	13:10	13:01	12:52
262	Cruce de camino - se sigue recto.	0,5	108,5	4,3	13:11	13:01	12:53
265	Cruce de camino - se sigue recto.	0,7	109,2	3,6	13:12	13:02	12:54
244	 ZURGENA - ¡PRECAUCIÓN! - RESALTOS EN CALZADA.	1,5	110,7	2,1	13:14	13:05	12:56
243	Cruce - se sigue recto por Avenida 19 de Octubre.	0,0	110,7	2,1	13:14	13:05	12:56
244	 Cruce - giro a la izquierda - se sigue por Avenida 19 de Octubre.	0,3	111,0	1,8	13:15	13:05	12:56
245	 Cruce - giro a la izquierda - se sigue dirección La Alfoquia por A-1101.	0,2	111,2	1,6	13:15	13:06	12:57
234	Cruce de camino - se sigue recto.	0,6	111,8	1,0	13:16	13:07	12:58
243	Cruce de camino - se sigue recto.	0,3	112,1	0,7	13:17	13:07	12:58
244	LA ALFOQUIA.	0,0	112,1	0,7	13:17	13:07	12:58
248	Cruce con Camino Real - se sigue recto.	0,1	112,2	0,6	13:17	13:07	12:58
252	 Rotonda con Calle Granada - se toma por la derecha - giro a la derecha - se sigue por Avenida Murcia.	0,1	112,3	0,5	13:17	13:07	12:58
252	Cruce con A-1101 - giro cerrado a la izquierda - se sigue por Avenida Andalucía.	0,2	112,5	0,3	13:18	13:08	12:59
257	 META - La Alfoquia (Zurgena) - Esquina con Calle Alcazaba.	0,3	112,8	0,0	13:18	13:08	12:59